

Cos'è il jogging paesaggistico ?

Camminare, correre, virtualmente assieme con un compagno di viaggio la cui voce narrante, poiché affronta assieme le "stesse" fatiche e lo testimonia continuamente, istintivamente (e instantaneamente) riflette sulle cose che si vedono al passaggio di un luogo; una voce che narra/racconta/segna peculiarità, aneddoti e curiosità, con il fine di rendere "più leggero" e "sorridente" l'attraversamento di luoghi che diventano così paesaggi universalmente riconosciuti.

A chi è rivolto il jogging paesaggistico?

Questo tipo di esperienza è dedicata e aperta a tutti...Un'esperienza all'interno del territorio di Montecatini Terme adatto per chi ama passeggiare all'aria aperta e perdersi nei sentieri, redole e stradine della campagna toscana. In realtà come il nome suggerisce questo percorso sarà guidato da una voce che racconterà come un cicerone i punti di osservazione: piante, animali, interventi dell'uomo, morfologie, cambiamenti, sono le storie che un paesaggio porta con sé. I differenti percorsi, differenti pendenze e kilometraggi permettono di affrontare il percorso con le proprie possibilità. Sportivi, famiglie, amanti del trekking, curiosi, bird watcher e chi più ne ha più ne metta sono le persone alle quali questo festival si rivolge!

Come partecipare?

Per partecipare al festival vi basterà andare su www.landscape-telling.it e contattarci attraverso il contact form indicando, la/le giornate a cui voler partecipare, i servizi a cui aderire e il numero di persone. Verrete ricontattati in tempi brevissimi per una conferma d'iscrizione e l'eventuale pagamento tramite bonifico. Nel momento dell'acquisto ufficiale vi verranno forniti dei codici per la sezione privata del sito per l'accesso agli audio guida e alla mappa del percorso con i punti di interesse delineati. Sarà possibile ottenere la mappa cartacea del percorso anche nel punto informativo di piazza del Popolo di Montecatini Terme!

Collaborazione tecnica

BambiniTravel.it
La vacanza a misura di bambino



Per tutti i partecipanti in omaggio la
Welcome Card

la carta che dà diritto ad agevolazioni particolari per vivere Montecatini Terme e fare shopping nelle attività commerciali della città.

Per info orari, prenotazioni e partenze:
Stefano 389 011 2760 / Deborah 3454490713
formazione@stefanomengoli.it

seguici su:

Ingresso gratuito seminario "TOCCHI DI CIBO" previa prenotazione (posti limitati)

Costo giornata 27/04: 8 euro compreso l'ingresso alle Terme

Costo giornata 28/04: 8 euro escluso uscita in barchino e workshop sul miele

Costo entrambe le giornate 15€

PREZZO RIDOTTO PER UNDER 11 E OVER 65

MAIN SPONSOR



LANDSCAPE TELLING

Cronache da un paesaggio

26 / 27 / 28 APRILE

3 date per esplorare il territorio di Montecatini Terme attraverso le sue tradizioni, il cibo e la sua conformazione.

Una camminata all'interno del PADULE DI FUCECCHIO con una narrazione suggestiva, un racconto storico attraverso la lettura degli alberi, un seminario sul cibo ed un percorso virtuale all'interno dei sapori.

www.landscape-telling.it



26|04

TOCCHI DI CIBO

TIPOLOGIA:
WORKSHOP / WEBINAR

Gio 26 Apr 2018 10.00 - 13.00
PRESSO ISTITUTO ALBERGHIERO F.MARTINI
VIA DEL CASTELLO, 2, MONTECATINI T.

Ingresso gratuito seminario "TOCCHI DI CIBO" previa prenotazione (posti limitati)

Il workshop ha come obiettivo quello di mettere a confronto alcune diverse esperienze di imprenditori e cultori della materia, utili a rappresentare una modalità del fare, finalizzate al costruire un itinerario di visita apprezzato dai turisti e nel contempo rappresentativo di una filiera produttiva locale, dedicato al territorio e alle tradizioni paesane.



Ingresso gratuito seminario "TOCCHI DI CIBO"
previa prenotazione (posti limitati)

Relatori: Stefano Mengoli, paesaggista - Marco Mazzolan, Massimo Paccagnini, professore Istituto Alberghiero Montecatini Terme - Marco del Pistoia, funzionario Tecnico Coop l'Unitaria - Maurizio Stefanelli, Direttore Commerciale Conad City - Paolo Fornaciari, maestro Gelataio - Fabrizio Nannini, titolare di Vivaio Nannini.

L'evento sarà trasmesso via web, attraverso la piattaforma webinar XCLIMA:
<https://xclima.com/shop/PT88389/>
Gio 26 apr 2018 10.00 - 13.00



27|04

ALBEROTECA


TIPOLOGIA:
MOSTRA A CIELO APERTO

Ven 27 Apr 2018 10.00 - 13.00
Terme La Torretta


PIAZZALE TORRETTA, 1, MONTECATINI T.

Costo giornata 27/04: 8 euro compreso l'ingresso alle Terme
previa prenotazione (posti limitati)


Apertura straordinaria del parco delle Terme Torretta e Tamerici, visita con il curatore del festival, attraverso il paesaggio urbano con particolare interesse agli **ALBERI**, alla loro storia, alla loro presenza nel territorio. All'interno del percorso, ci sarà anche un momento ricreativo dove assistere ad un'esercitazione di TREE CLIMBING dell'esperto Andrea Degl'Innocenti e visita all'olivoteca vivente installata dal noto vivaista Fabrizio Nannini presso le serre delle terme dedicata alle varietà che compongono il paesaggio toscano.



TRECLIMBING



OLIVOTECA



ALBEROTECA

Distanza 4 km ca / Alt massima 71 m
Alt minima 30 m / Totale salita, 0.5 km ca /
Totale discesa, 1.5 km
Difficoltà bassa, target: famiglie/ amanti trekking e jogging/



28|04

PADULATA

TIPOLOGIA:
_TREKKING PAESAGGISTICO
_MAPPA PDI
_AUDIOGUIDA PDI

Sab 28 Apr 2018 9.00 - 17.00
Partenza: Parco La Torretta


PIAZZALE TORRETTA, 1, MONTECATINI T.

Costo giornata 27/04: 8 euro compreso l'ingresso alle Terme
Bambini Uder 11, anziani over 65: costo 5 €

Un meraviglioso tracciato con punti di interesse attraverso audio guida, nell'incantevole contesto paesaggistico del padule di Fucecchio. Una riserva naturale dove animali / piante e l'opera dell'uomo convivono in un'amalgama perfetta. Osservare i comportamenti degli uccelli, conoscere le proprietà delle piante, esplorare i luoghi più reconditi con l'uscita in barchino, partecipare a workshop e laboratori.



Servizi aggiuntivi all'interno del percorso



CESTINO



LABORATORIO MIELE



BARCHINO

I fruttorii possono partecipare in maniera autonoma al percorso, seguendo la mappa e gli audio che troveranno nella sezione privata dedicata, del sito internet: www.landscape-telling.it (per maggiori info, leggere come partecipare nel retro del depliant)

PERCORSO LUNGO: Distanza 22 km ca / Alt massima 54 m
Alt massima 54 m / Alt minima 11

Difficoltà bassa, target: famiglie, amanti trekking e jogging. Percorso percorribile anche in mountain bike o city bike.

PERCORSO BREVE: Distanza 11 km ca / Alt massima 54 m
Alt massima 54 m / Alt minima 11

Difficoltà esperti, target: amanti trekking e jogging. Percorso percorribile anche in mountain bike o city bike.